



**КОМИТЕТ ИМУЩЕСТВЕННЫХ ОТНОШЕНИЙ
АДМИНИСТРАЦИИ ПЕРМСКОГО МУНИЦИПАЛЬНОГО ОКРУГА**

РЕШЕНИЕ

о размещении объектов № 2622

Пермский край
Пермский округ

03.10.2023

Комитет имущественных отношений администрации Пермского муниципального округа разрешает Акционерному обществу «Газпром газораспределение Пермь» (ИНН 5902183841, ОГРН 2125902017723, почтовый адрес: 614000, г. Пермь, ул. Петропавловская, 43)

размещение объекта «Газопровод давлением до 1.2 Мпа, для размещения которого не требуется разрешения на строительство»

на землях муниципальная собственность.

на срок 1 год.

Местоположение: Пермский край, Пермский муниципальный округ, с. Култаево, ул. Заречная, з/у 39а.

Приложение: схема предполагаемых к использованию земель или части земельного участка.

Особые условия использования:

1. При размещении объекта учесть параметры ширины проезда улично-дорожной сети, во избежание сужения полосы отвода дороги.
2. Получение разрешения на производство земляных работ.

Заместитель председателя комитета



(подпись, печать)

М.В. Королева

Схема предполагаемых к использованию земель или части земельного участка

Объект: Газопровод давлением до 1.2 Мпа, для размещения которого не требуется разрешения на строительство

Местоположение: расположенных по адресу: Пермский край, м.о. Пермский, с. Култаево, ул. Заречная, з/у 39а

Площадь земель или части земельного участка, кв.м.: 86

Категория земель: земли населенных пунктов

Вид разрешенного использования: -

Описание границ смежных землепользователей:

От точки н1 до точки н2 - земельный участок с кадастровым номером 59:32:0680001:9730

От точки н2 до точки н3 - земельный участок с кадастровым номером 59:32:3980009:5709




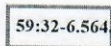



От точки н3 до точки н4 - земельный участок с кадастровым номером 59:32:3980009:1977

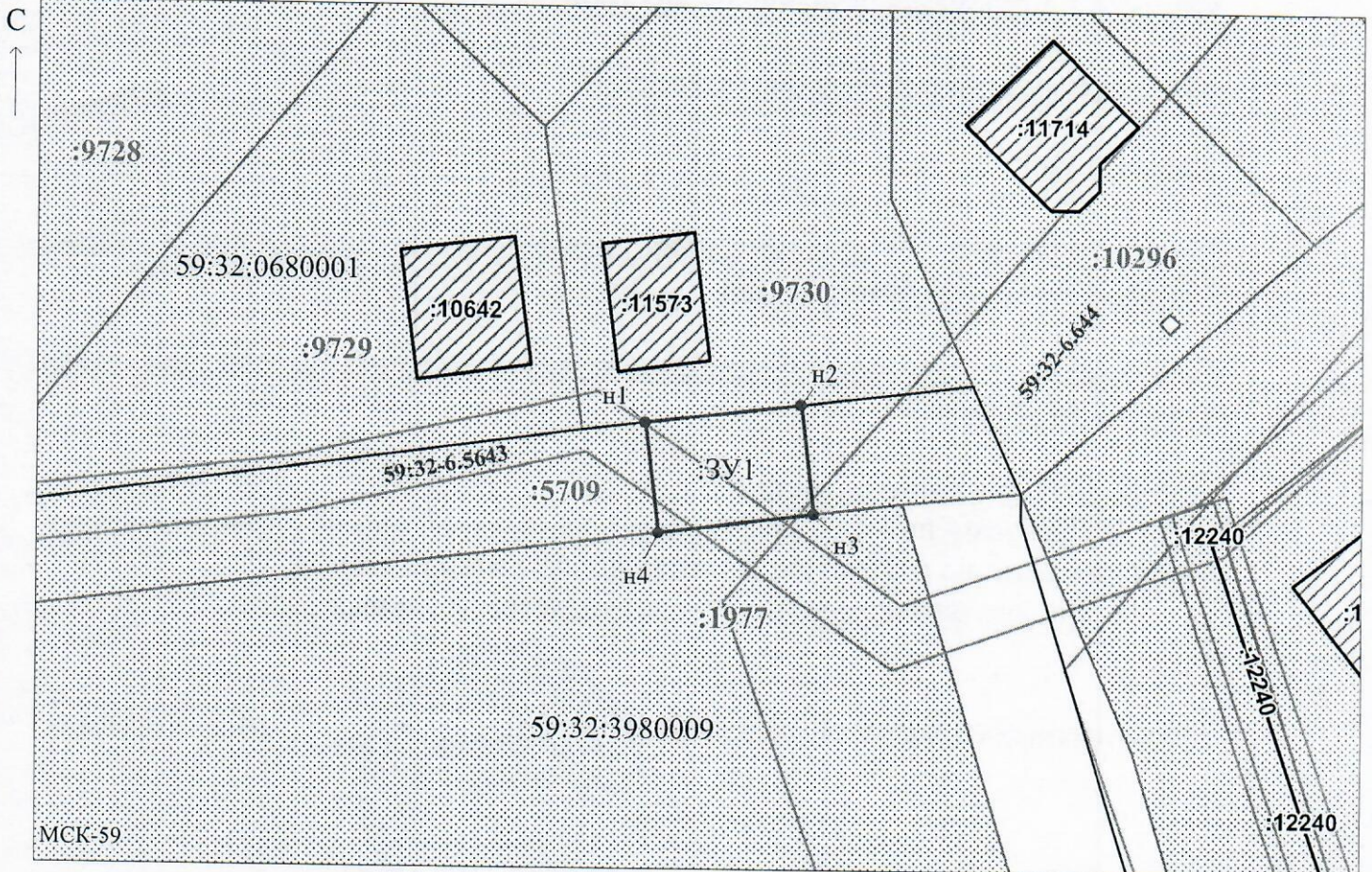
От точки н4 до точки н1 - земельный участок с кадастровым номером 59:32:3980009:5709


Каталог координат, м

| № точки границы | X | Y |
|-----------------|-----------|------------|
| н1 | 504619.38 | 2214017.99 |
| н2 | 504620.73 | 2214028.90 |
| н3 | 504612.99 | 2214029.86 |
| н4 | 504611.61 | 2214018.95 |
| н1 | 504619.38 | 2214017.99 |

Условные обозначения:

-  - предполагаемый участок земель, на которых планируется размещение объекта
-  :9730 - границы и номер земельного участка, сведения о которых внесены в ЕГРН
-  :11573 - границы и номер объекта капитального строительства, сведения о которых внесены в ЕГРН
-  59:32-6.5643 - зоны с особыми условиями использования территории, сведения о которых внесены в ЕГРН
-  :3У1 - обозначение запрашиваемого земельного участка
-  н1 - характерная точка границ земель или части земельного участка
-  - граница кадастрового квартала
- 59:32:0680001 - номер кадастрового квартала



Заявитель:  / Егошина И.В.
 МП (подпись, расшифровка подписи)
 (для юридических лиц и индивидуальных предпринимателей)

Масштаб 1:500